

UBICACION

SIEMBOLOGIA

EXISTENTE	
ALCANTARILLADO SANITARIO	
POZO DE VISITA	
COTA DE RASANTE	PROFUNDIDAD
COTA DE ARRASSTRE	
PROYECTO	
ALCANTARILLADO SANITARIO	
POZO DE VISITA	
REGISTRO CON CAJA ADOZADA	
REGISTRO CON CADA LIBRE	
NÚMERO DE REGISTRO	36
LONGITUD-PENDIENTE-DIAMETRO	103.16-15-152
COTA DE RASANTE	PROFUNDIDAD
COTA DE ARRASSTRE	

VALIDACION:	
Ing. José Luis Muñoz Ochoa	Ing. Jorge Humberto García Linares
Dirección de Abastecimiento y Distribución	Subdirección de Ingeniería
Ing. María Elena Parra Acosta	Ing. Félix Franco García
Alcantarillado	Alcantarillado

AUTORIZACION
Infraestructura y Obra Pública
 DIRECCION GENERAL DE PROYECTOS
 Secretaría de Infraestructura y Obra Pública
 Mtro. David Miguel Zamora Buelo
 Ing. Raúl Pérez López

DATOS GENERALES
 Localización: Periférico Manuel Gómez Morri, Entre Carr. Teztlacan y Av. Arteses
 Municipio: Guadalajara y Zapopan

PROYECTO
 Elaboración de estudio de identificación y proyecto ejecutivo de obras indicadas del periférico Manuel Gómez Morri, entre carr. Teztlacan y Av. Arteses, municipios de Zapopan y Guadalajara, Jalisco.

CONTENIDO
 Proyecto de Infraestructura en Lateral Proyecto Lateral Interno-ALCANTARILLADO SANITARIO 02 Tramo entre calles Gral. J. Aguirre B. y Plan de la Noria / Av. de los Tabachines y Calle Div. del Norte

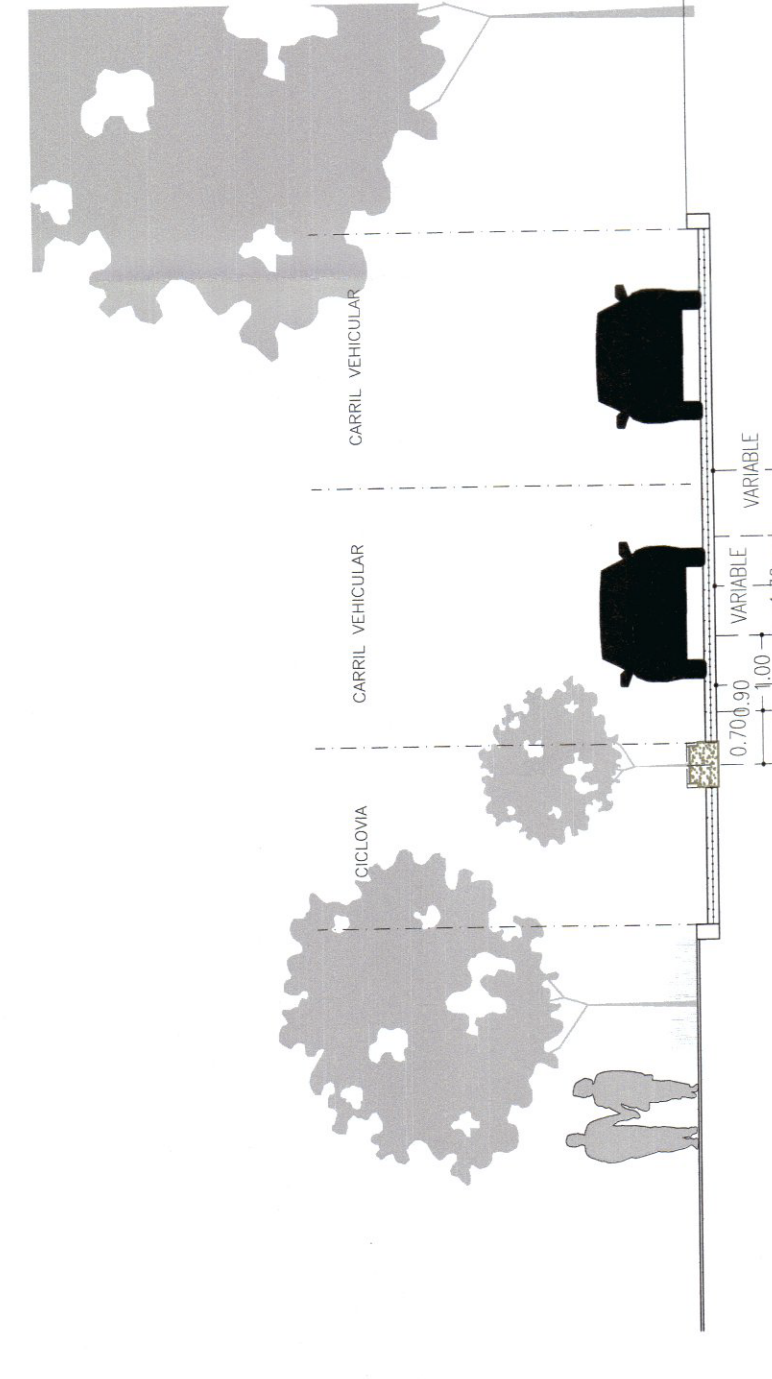
ESCALA:
 Indicada

FECHA:
 Dic. 2019

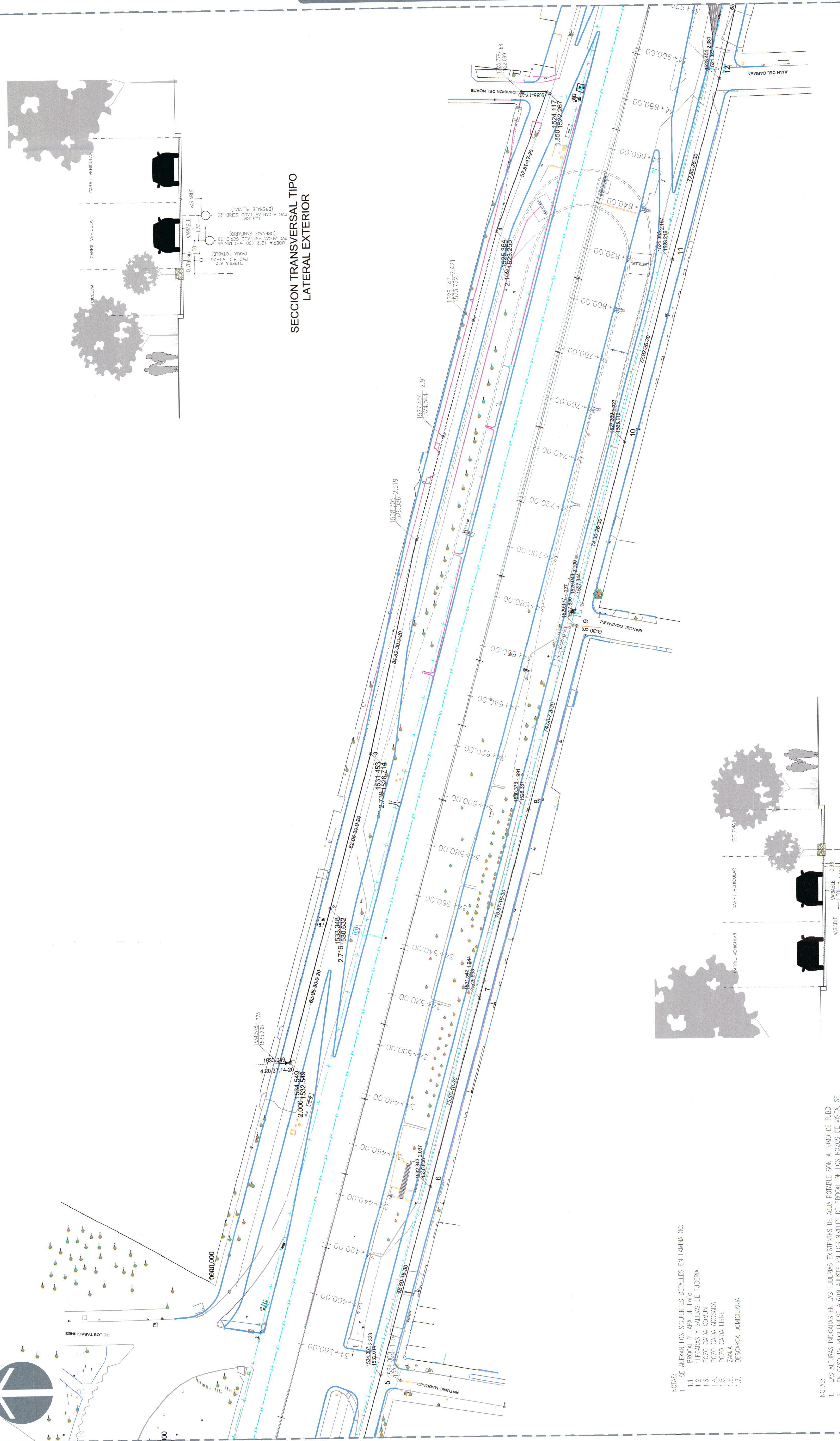
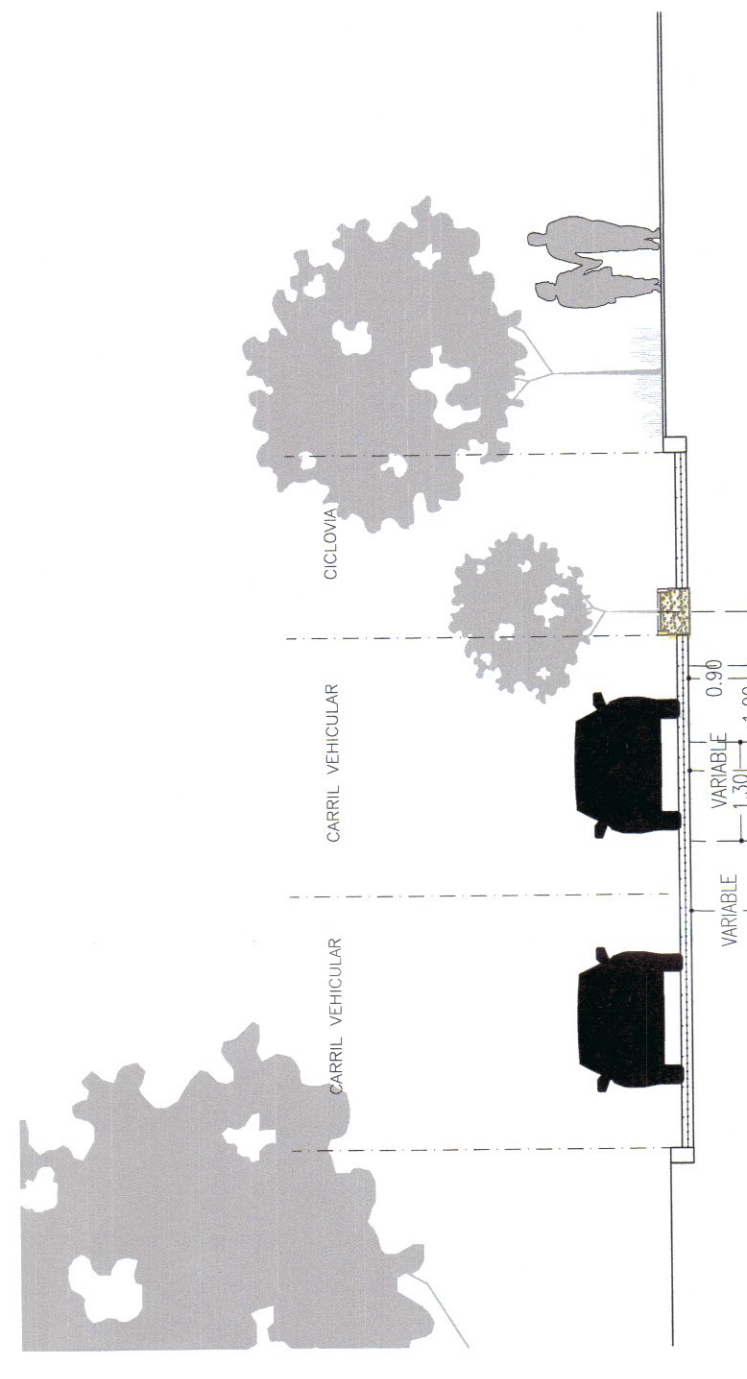
CLAVE DE PLANO:
 PROY-02

OBRAS INDUCIDAS PERIFERICO, TRAMO 30+000 A 41+600

SECCION TRANSVERSAL TIPO LATERAL EXTERIOR



SECCION TRANSVERSAL TIPO LATERAL INTERIOR



- NOTAS:
 1. SE ANEXAN LOS SIGUIENTES DETALLES EN LAMINA 00:
 1.1. BROCAL Y JAPA DE FOGO
 1.2. CUBIERTA DE CUBIERTA DE TUBERIA
 1.3. POZO CADA 10M
 1.4. POZO CADA ADOZADA
 1.5. POZO CADA LIBRE
 1.6. ZANJA
 1.7. DESCARGA DOMICILIARIA

- NOTAS:
 1. LAS ALTURAS INDICADAS EN LAS TUBERIAS EXISTENTES DE AGUA POTABLE SON A LOMO DE TUBO.
 2. EN CASO DE REQUERIRSE ALGUN AJUSTE EN LOS NIVELES DE BROCAL DE LOS POZOS DE VISITA, SE DEBERAN CONSERVAR SIN MODIFICACION LOS NIVELES DE ARRASSTRE ADQUI-PROPUUESTOS.
 3. LA UBICACION DE LA TUBERIA EXISTENTE DE AGUA POTABLE DE 14" POR EL CAMELLON ENTRE LA LATERAL EXTERIOR Y CENTRALES DE PERIFERICO ES TENTATIVA, SE DEBERA PRECISOR MEDIANTE LÍNEA DE SONDEOS EN PRESENCIA DE PERSONAL DE SÍMA, YA QUE SE PROPONE NO HACER MODIFICACION ALGUNA EN ELA.
 4. DE IGUAL MANERA PARA LA TUBERIA EXISTENTE DE AGUA POTABLE DE 12" POR LA LATERAL INTERIOR, QUE TAMBIEN SE PROPONE CONSERVAR EN SUS CONDICIONES ACTUALES, SE RECOMIENDA TENER PRECAUCIONES PARA SU UBICACION.